

Ankieta 3/2015

czas trwania ankiety: 30.04.2015 r. - 15.05.2015 r.



źródło wyników - system zarządzania ankietami on-line

www.wolsztyn.pl

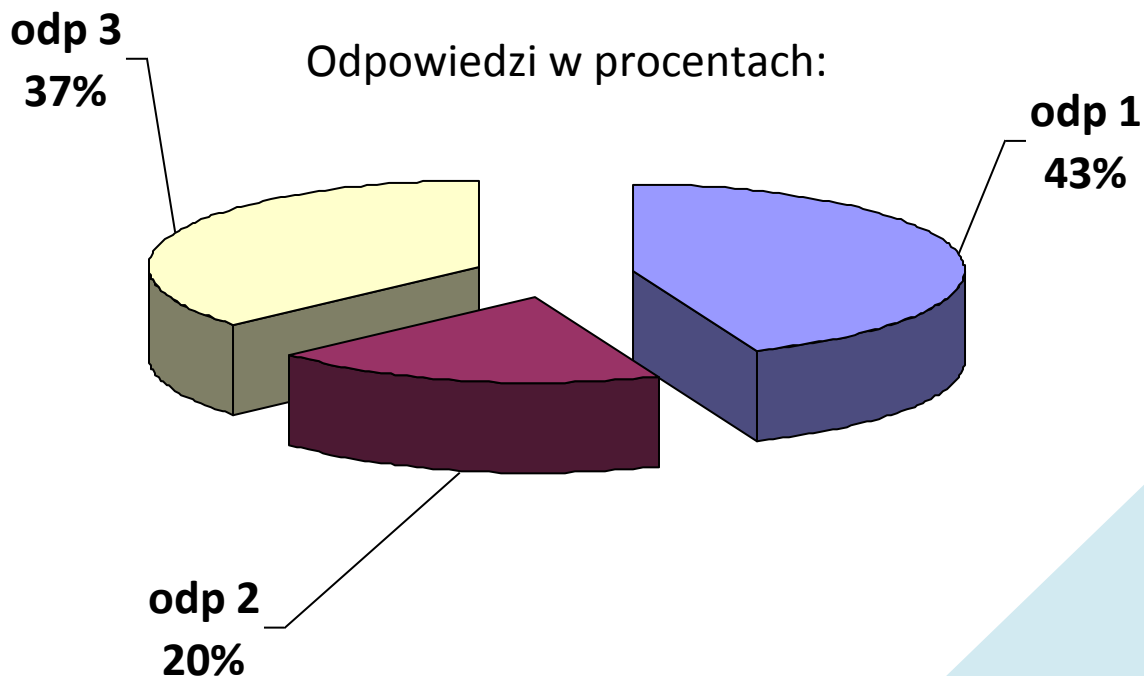
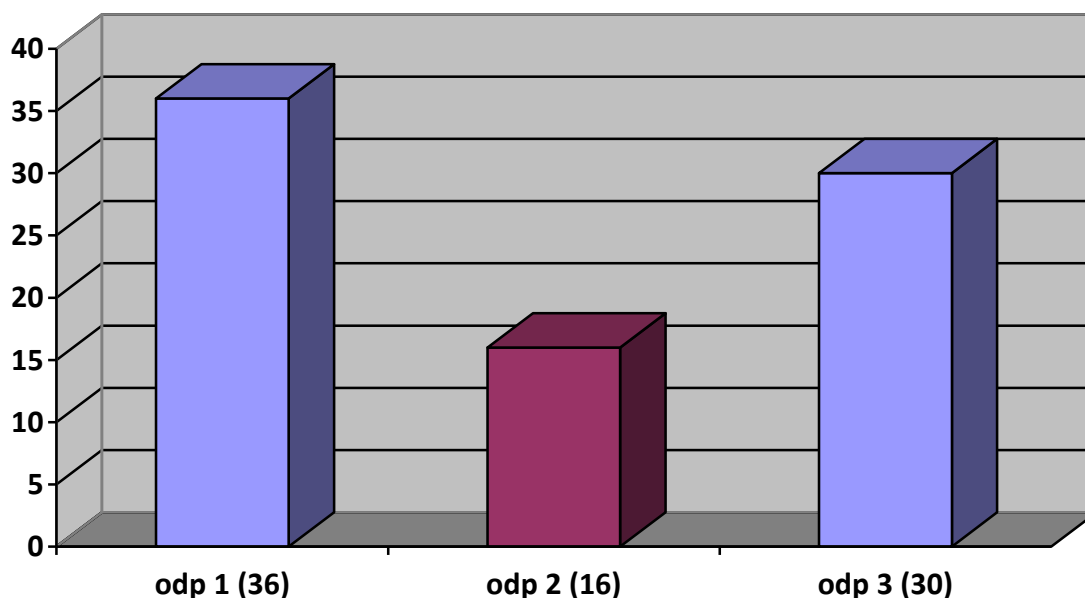
W ankiecie wzięło udział **82** osoby w tym:

na zadane pytanie: „Prosimy o wskazanie proponowanego wariantu przebiegu trasy rekreacyjnej w ramach programu PZU Trasy Zdrowia!” udzielono odpowiedzi:

odp. 1: Wariant nr 1 to pętla o dł. ponad 2km. Zlokalizowana na terenie Parku Miejskiego w Wolsztynie.

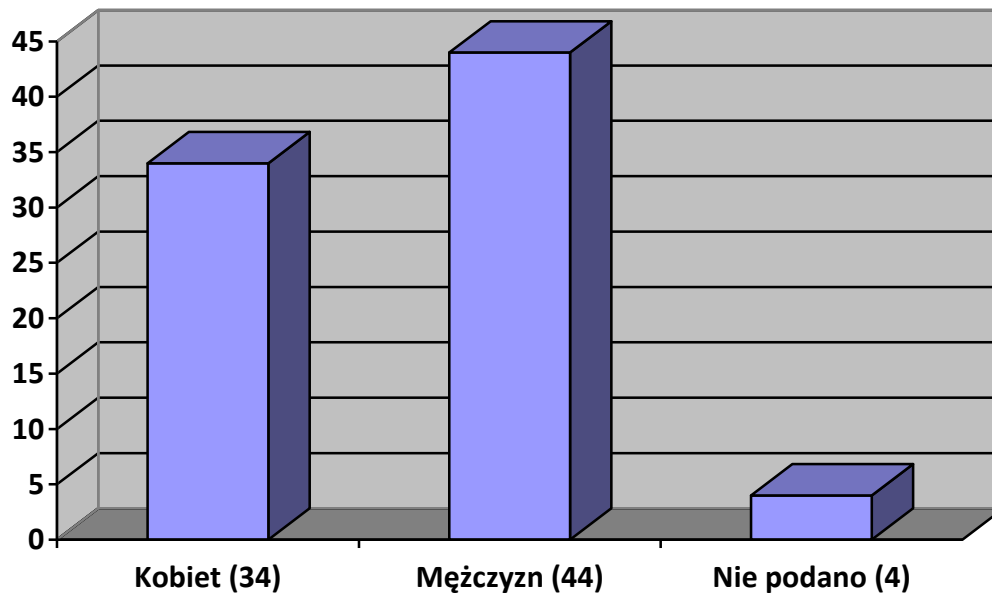
odp. 2: Wariant nr 2 to pętla o dł. ok. 2,3 km. Prowadzi od Parku Miejskiego w Wolsztynie do plaży w Karpicku.

odp. 3: Wariant nr 3 wzdłuż szlaku turystycznego - od Parku Miejskiego w Wolsztynie do ośrodków wczasowych w Karpicku.

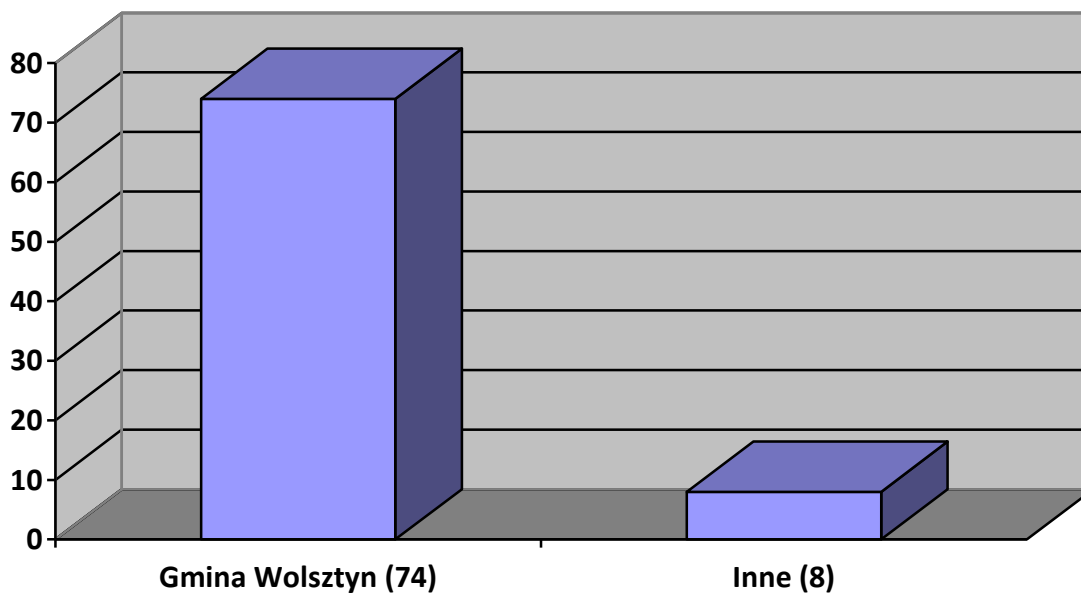


#Metryczka

1) Podział wg płci:



2) Podział wg miejsca zamieszkania:



3) Podział wg wykształcenia:

